

DESCRIPCIÓN RUTA

Agüimes – Playa del Burrero

La ruta comienza desde el casco de la villa de Agüimes, empezaremos callejeando hasta salir del núcleo urbano y comenzar el ascenso a la montaña de Agüimes. Iremos cresteando esta montaña que nos ofrecerá una buena panorámica de la costa este de la isla.

El camino por la cresta nos llevara a pasar junto al Morro del Cuervo, y comenzaremos el descenso por la cara opuesta la montaña para llegar al barrio de La Banda



ULPGC










**Universidad de
Las Palmas de
Gran Canaria**

ACTIVIDAD RUTA

Agüimes – Playa del Burrero



CARACTERÍSTICAS TÉCNICAS DE LA RUTA

MIDE		Agüimes - Playa del Burrero	
horario	2h 30'	  2	severidad del medio natural
desnivel de subida	140 m	  2	orientacion en el itinerario
desnivel de bajada	414 m	  2	dificultad en el desplazamiento
distancia horizontal	8,0 Km	  2	cantidad de esfuerzo necesario
tipo de recorrido	Travesía		
Condiciones de todo el año, tiempos estimados según criterio MIDE, sin paradas. Calculado sobre datos de 2024.			

Escala MIDE: de 1 al 5

En este punto entraremos al cauce del barranco de Guayadeque en su tramo final. Seguiremos el cauce hasta la desembocadura en el mar.

Durante este tramo estaremos caminando por la linde entre los municipios de Agüimes e Ingenio. Al llegar a la costa nos dirigiremos al norte para adentrarnos en el término municipal de Ingenio y llegar a la playa del Burrero.

Se recomienda ropa cómoda, adecuada a la actividad, y adaptada, en la medida de lo posible, a cada situación meteorológica, es decir: desde abrigo y/o chubasquero, hasta gorra y protector solar.

PERFIL DE LA RUTA

