

Ruta astronómica

Llanos de Ana López - Garañón

La ruta comienza en el área recreativa Ana López, desde donde se puede disfrutar de una vista panorámica sobre la zona noreste de la isla. Con vistas hacia la capital de la isla y municipios colindantes.

El camino asciende suavemente entre pinos y matorral de cumbre, hasta desembocar en la cruz de los llanos. Desde este punto la panorámica cambia hacia la vertiente oeste, con vistas hacia el atardecer y el Roque Nublo.

Siguiendo la pista forestal del Corral de los Juncos llegaremos al borde de la caldera de Tejeda. Frente a nosotros tendremos al Roque y al Teide presidiendo el paisaje. Desde este punto disfrutaremos del atardecer.








RUTA ASTRONÓMICA

Llanos de Ana López - Garañón



CARACTERÍSTICAS TÉCNICAS DE LA RUTA

MIDE		Llanos de Ana López - Garañón		
horario	1h 5'		 1	severidad del medio natural
desnivel de subida	172 m		 1	orientacion en el itinerario
desnivel de bajada	89 m		 2	dificultad en el desplazamiento
distancia horizontal	4,0 Km		 2	cantidad de esfuerzo necesario
tipo de recorrido	Travesía			
Condiciones de todo el año, tiempos estimados según criterio MIDE, sin paradas.				
Calculado sobre datos de 2025.				

Tras la puesta del sol retomaremos la ruta dirección al campamento el Garañón. Desde las canchas de la instalación disfrutaremos de la observación a través de los telescopios.

Se recomienda ropa cómoda, adecuada a la actividad, y adaptada, en la medida de lo posible, a cada situación meteorológica, es decir: desde abrigo y/o chubasquero. **IMPORTANTE** frontal o linterna

La escala de MIDE va de 1 a 5

PERFIL DE LA RUTA

